

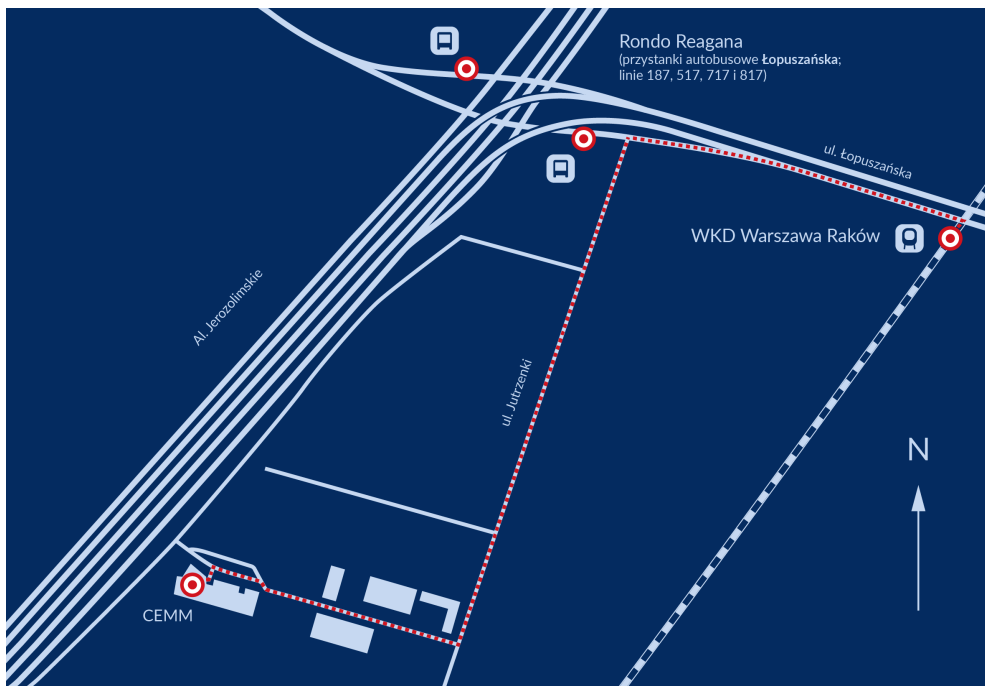
Urząd Transportu Kolejowego

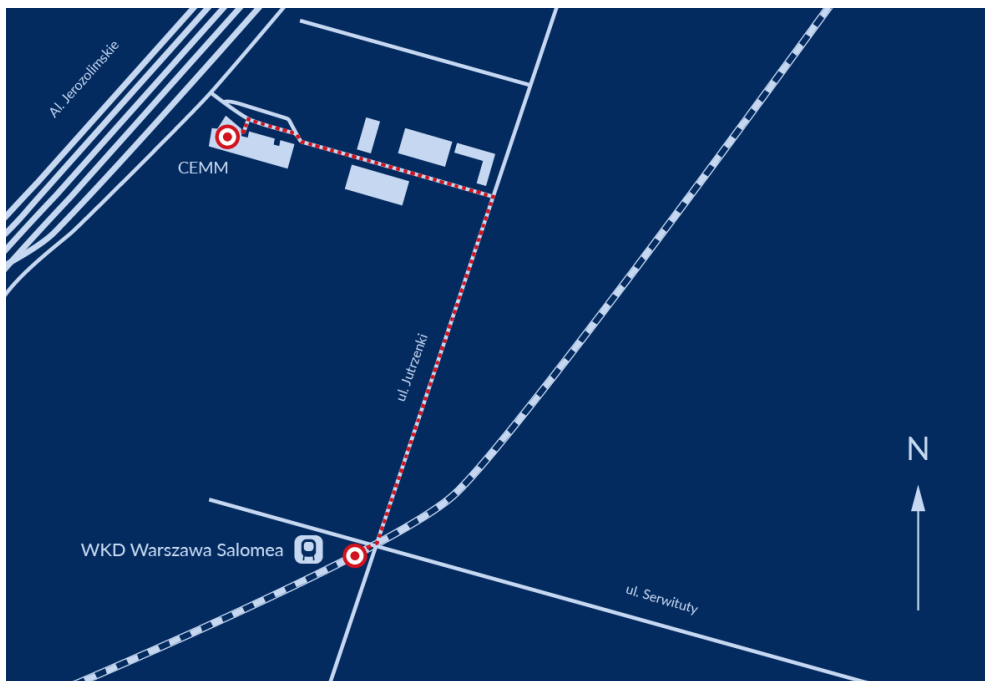
<https://utk.gov.pl/pl/cemm/jak-dojechac/20161,Dojazd.html>
08.05.2024, 19:00

Jak dojechać?

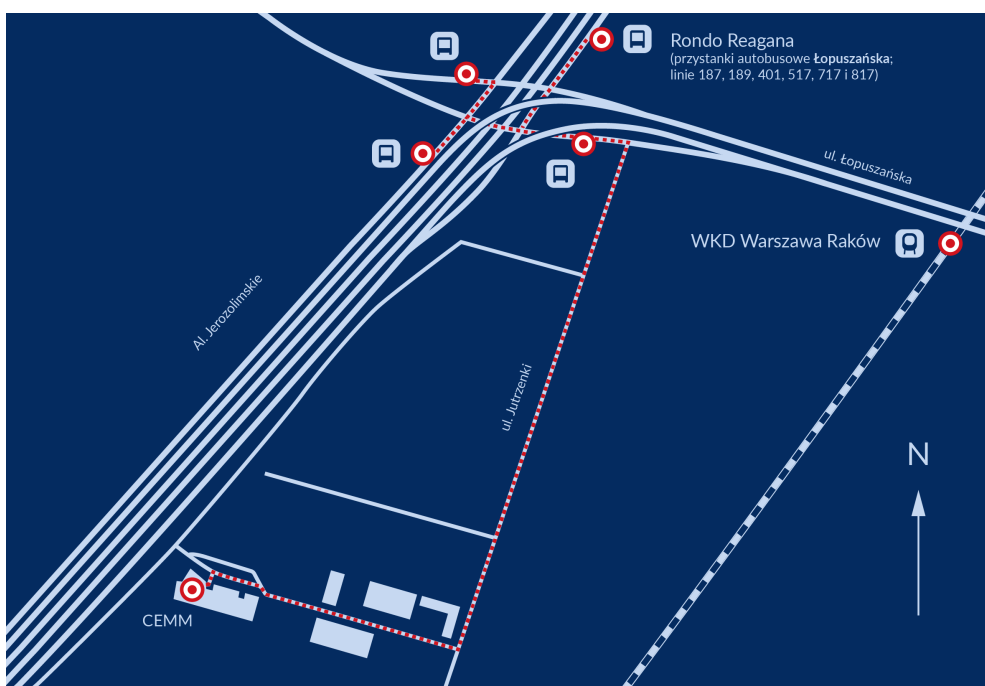
Centrum Egzaminowania i Monitorowania Maszynistów mieści się w Warszawie przy Al. Jerozolimskich 211.

Dojazd koleją - [linia WKD](#) z przystanków Warszawa Śródmieście WKD (połączony z dworcem Warszawa Centralna), Warszawa Zachodnia WKD (peron 1). Bilet jednorazowy (I Strefa czasowa, do 19 min.) do kupienia w kasie biletowej WKD, placówce handlowej upoważnionej przez WKD, automacie biletowym WKD (na peronie), przez aplikację mobilną lub na stronie internetowej wkd.com.pl. Dojazd do przystanku Warszawa Raków WKD lub Warszawa Salomea WKD.





Dojazd komunikacją publiczną: autobusy linii 187, 189, 401, 517, 717 i 817 do przystanku Łopuszańska. Rokzkład jazdy dostępny na stronie [Warszawskiego Transportu Publicznego](https://www.wtpk.waw.pl/).



Własnym środkiem transportu - dojazd do Ronda Reagana, potem z ul. Łopuszańskiej skręt w Jutrzenki. Jadąc od węzła Salomea należy zjechać zjazdem "Wola".

Centrum Egzaminowania i Monitorowania Maszynistów UTK można znaleźć na [Google Maps](https://www.google.com/maps/) oraz w [aplikacji Waze](https://www.waze.com/).

Koordinaty GPS: 52.1910136, 20.9226044,272.

Liczba miejsc parkingowych jest ograniczona i nie

gwarantujemy ich dostępności