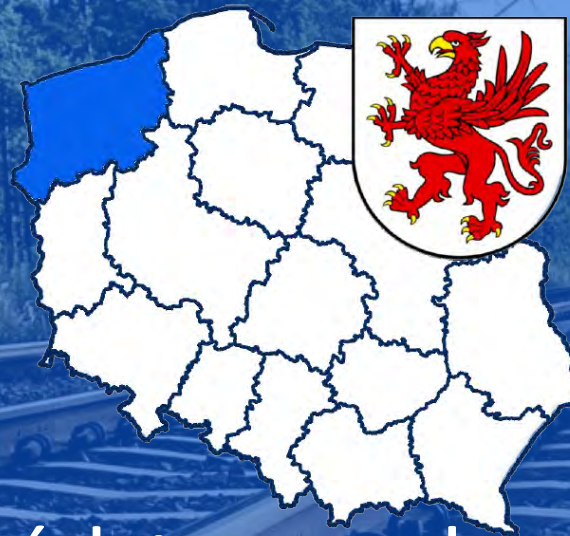


Kolej w województwach 2021



Województwo zachodniopomorskie



ZACHODNIOPOMORSKIE

stolica: **SZCZECIN**

powierzchnia: **22 905 km²**

liczba mieszkańców: **1 688 047** osób

liczba pasażerów: **7 725 897** osób

wskaźnik wykorzystania: **4,58**

długość linii kolejowych: **1 171** km

gęstość sieci kolejowej: **5,1 km/100 km²**

UDZIAŁ LICZBY MIESZKAŃCÓW

województwa w ogóle liczby mieszkańców Polski

4%

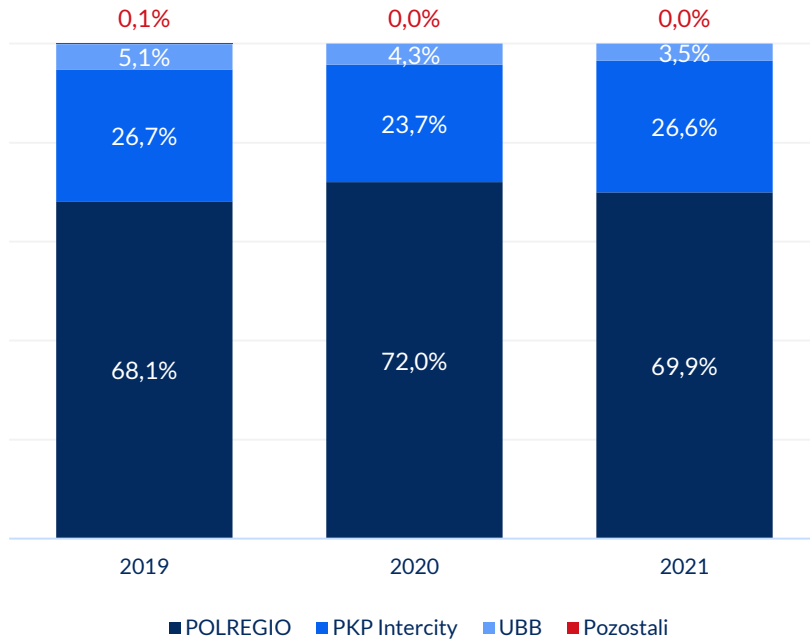
UDZIAŁ LICZBY PASAŻERÓW

odprawionych w województwie w ogóle liczby pasażerów kolei w Polsce w 2021 r.

3%

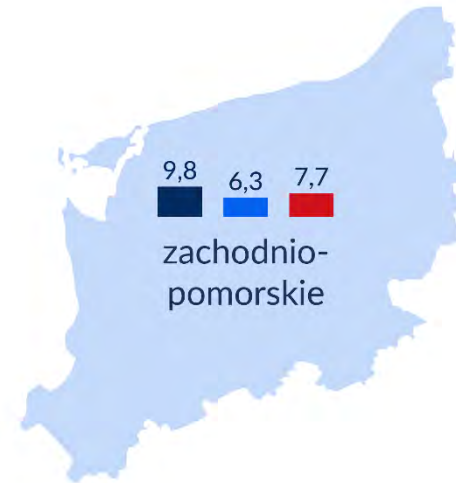
UDZIAŁ PRZEWOŹNIKÓW

w liczbie pasażerów

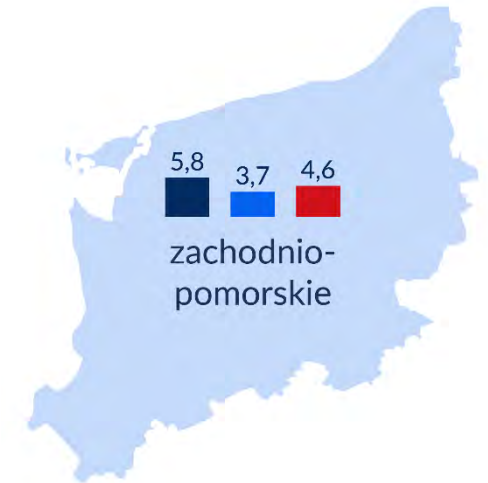


LICZBA PASAŻERÓW

w mln osób



WSKAŹNIK WYKORZYSTANIA KOLEI

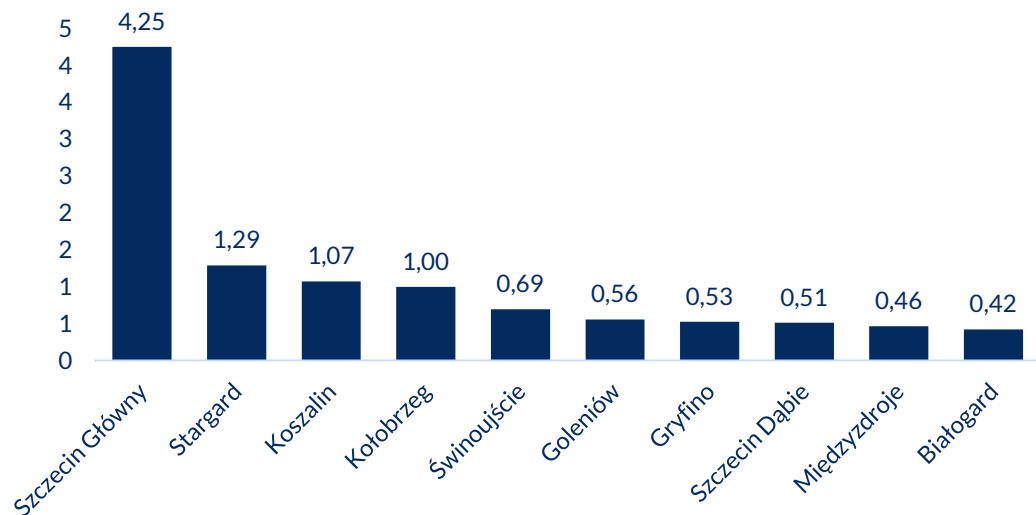


● 2019 ● 2020 ● 2021

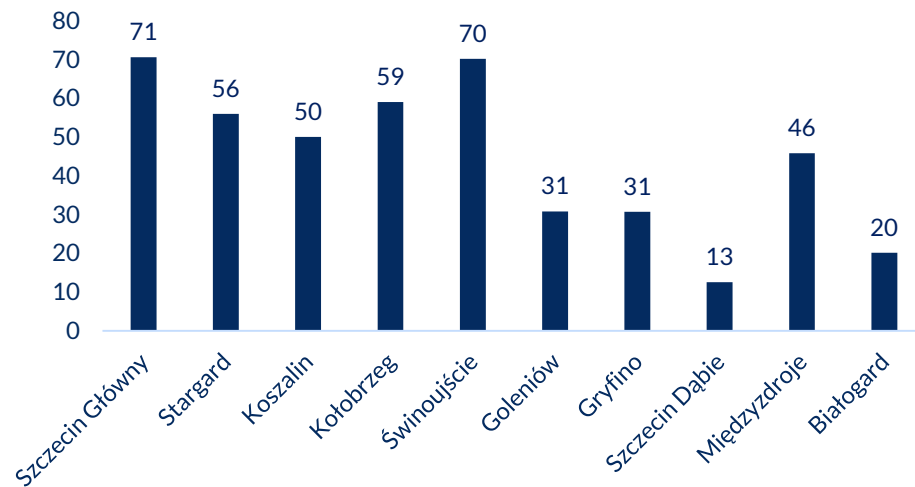
Wskaźnik wykorzystania kolei to iloraz liczby pasażerów odprawionych na stacjach (osób wsiadających i wysiadających) w ciągu roku oraz liczby mieszkańców w danym województwie.

ZACHODNIOPOMORSKIE

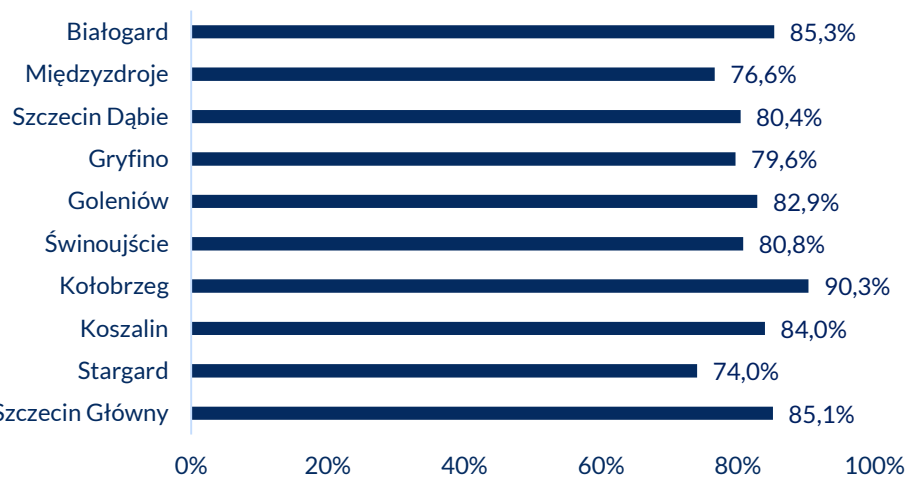
WYMIANA PASAŻERSKA na stacjach w mln osób



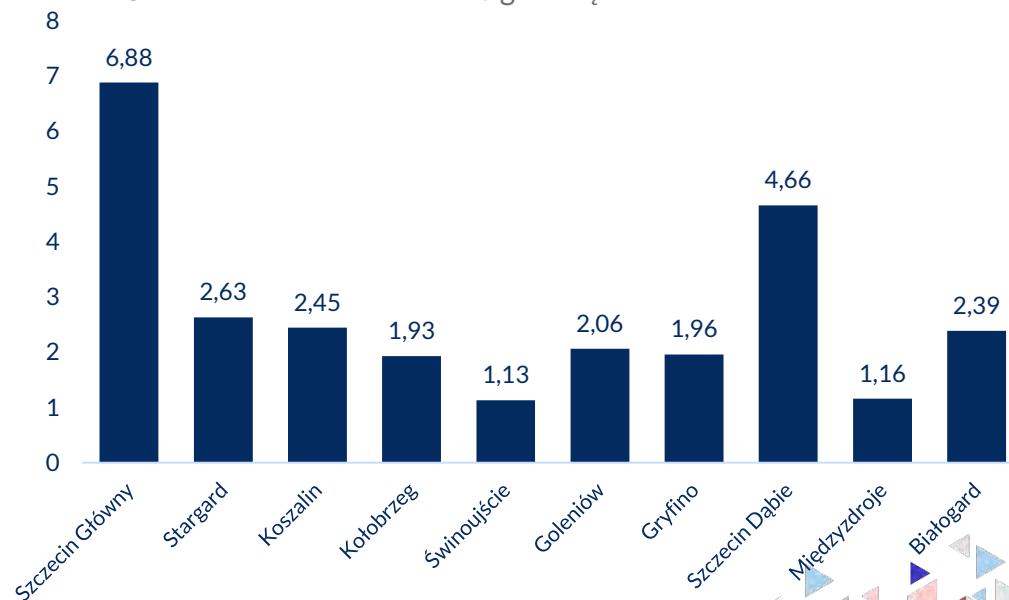
LICZBA PASAŻERÓW na jedno zatrzymanie w stacji



PUNKTUALNOŚĆ na stacjach pasażerskich

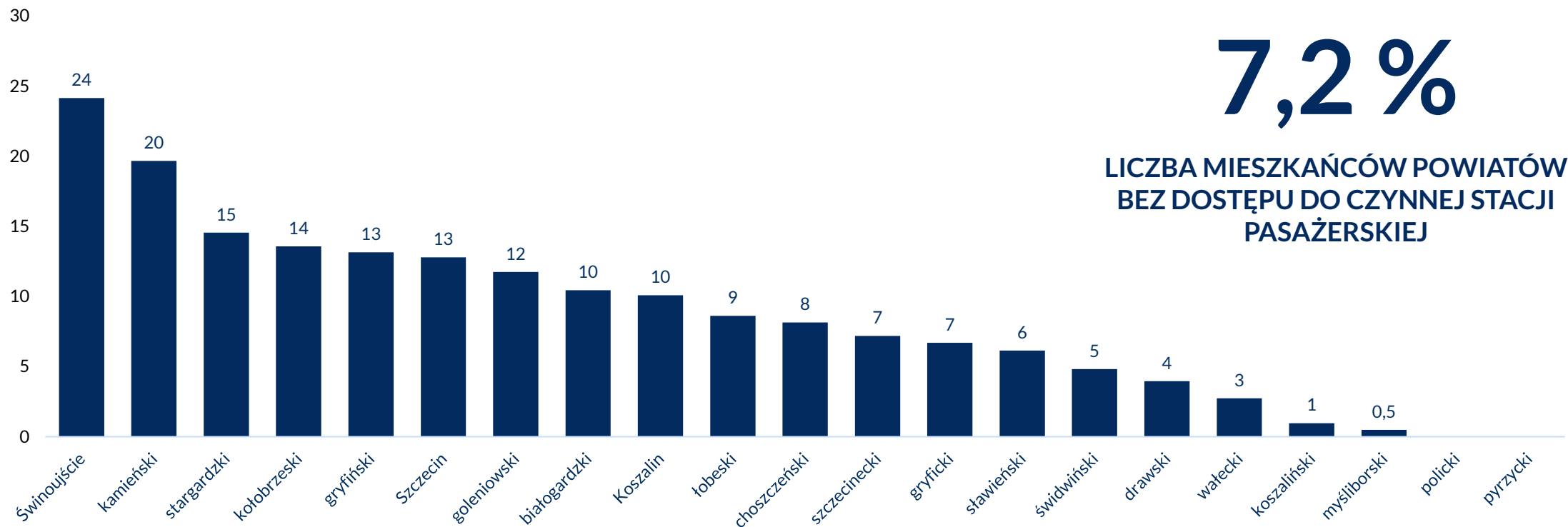


ŚREDNIA LICZBA ZATRZYMAŃ na godzinę



ZACHODNIOPOMORSKIE

WSKAŹNIK WYMIANY PASAŻERSKIEJ na jednego mieszkańca powiatu

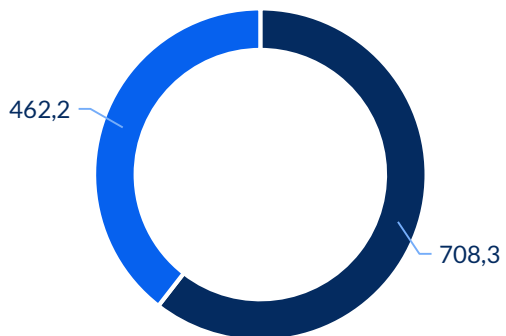


Wskaźnik wymiany pasażerskiej w powiecie to wartość wymiany pasażerskiej na stacjach pasażerskich w danym powiecie podzielona przez liczbę mieszkańców powiatów, wg danych GUS.

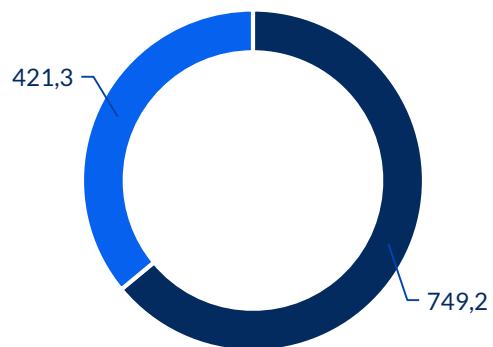
ZACHODNIOPOMORSKIE

STRUKTURA SIECI KOLEJOWEJ

w kilometrach



■ jednotorowe ■ dwutorowe



■ zelektryfikowane ■ bez elektryfikacji

UDZIAŁ DŁUGOŚCI LINII JEDNOTOROWYCH

w województwie w długości linii jednotorowych w Polsce ogółem

6,8%

UDZIAŁ DŁUGOŚCI LINII DWUTOROWYCH

w województwie w długości linii dwutorowych w Polsce ogółem

5,2%

UDZIAŁ DŁUGOŚCI LINII ZELEKTRYFIKOWANYCH

w województwie w długości linii zelektryfikowanych w Polsce ogółem

6,2%

UDZIAŁ DŁUGOŚCI LINII NIEZELEKTRYFIKOWANYCH

w województwie w długości linii niezelektryfikowanych w Polsce ogółem

5,9%

DANE KOLEJOWE – PORTAL STATYSTYCZNY UTK



Dane Kolejowe to portal statystyczny UTK, na którym publikowane są aktualne dane o rynku transportu kolejowego:

- ▶ **co miesiąc** aktualne dane o rynku transportu kolejowego – przewozy pasażerskie i towarowe,
 - ▶ **co kwartał** dane o transporcie intermodalnym, punktualności przewozów, grupach towarów,
- ▶ **co roku** dane o taborze kolejowym, przewozach niebezpiecznych,
 - ▶ **do pobrania** pliki (.xlsx, .csv),
- ▶ **dostęp do rejestrów** UTK i Agencji Kolejowej Unii Europejskiej,
 - ▶ **analizy, raporty, opracowania** statystyczne.



Eko kolej – jeden z modułów portalu Dane Statystyczne – pozwala lepiej zrozumieć dlaczego transport kolejowy jest określany najbardziej ekologicznym środkiem transportu. Zebrane dane pochodzą m.in. z publikacji Europejskiej Agencji Środowiska czy Komisji Europejskiej.

- ▶ Emisja dwutlenku węgla,
 - ▶ Emisja gazów cieplarnianych,
- ▶ Wydajność transportu,
 - ▶ Piramida mobilności,
- ▶ Hałas w transporcie.

www.dane.utk.gov.pl