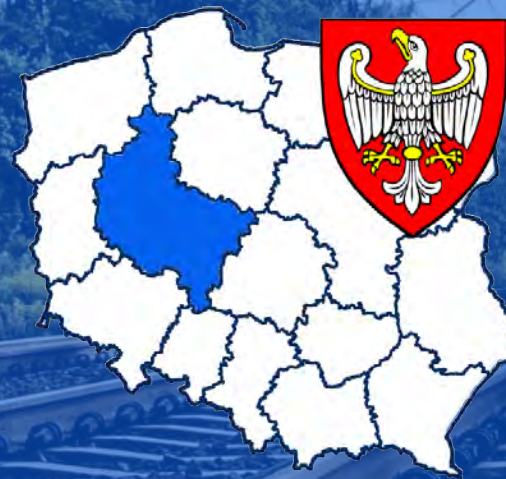


# Kolej w województwach 2021



Województwo wielkopolskie





# WIELKOPOLSKIE

stolica: **POZNAŃ**

powierzchnia: **29 826 km<sup>2</sup>**

liczba mieszkańców: **3 496 450 osób**

liczba pasażerów: **21 965 231 osób**

wskaźnik wykorzystania: **6,28**

długość linii kolejowych: **1 881 km**

gęstość sieci kolejowej: **6,3 km/100 km<sup>2</sup>**

## UDZIAŁ LICZBY MIESZKAŃCÓW

województwa w ogóle liczby mieszkańców Polski

9%

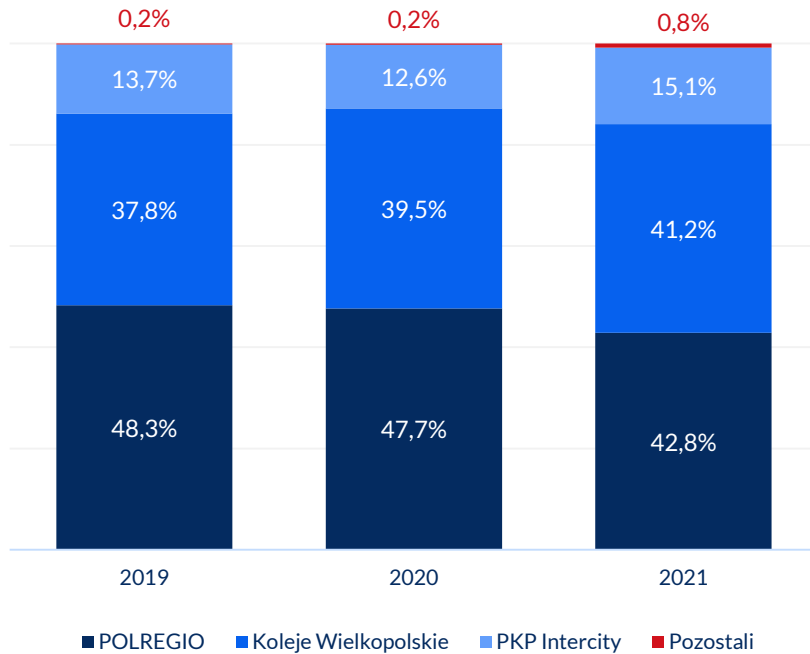
## UDZIAŁ LICZBY PASAŻERÓW

odprawionych w województwie w ogóle liczby pasażerów kolei w Polsce w 2021 r.

9%

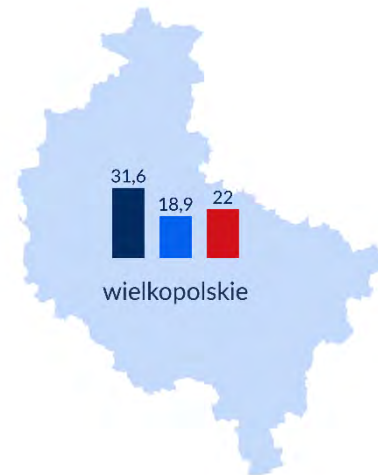
## UDZIAŁ PRZEWOŹNIKÓW

w liczbie pasażerów



## LICZBA PASAŻERÓW

w mln osób



## WSKAŹNIK WYKORZYSTANIA KOLEI

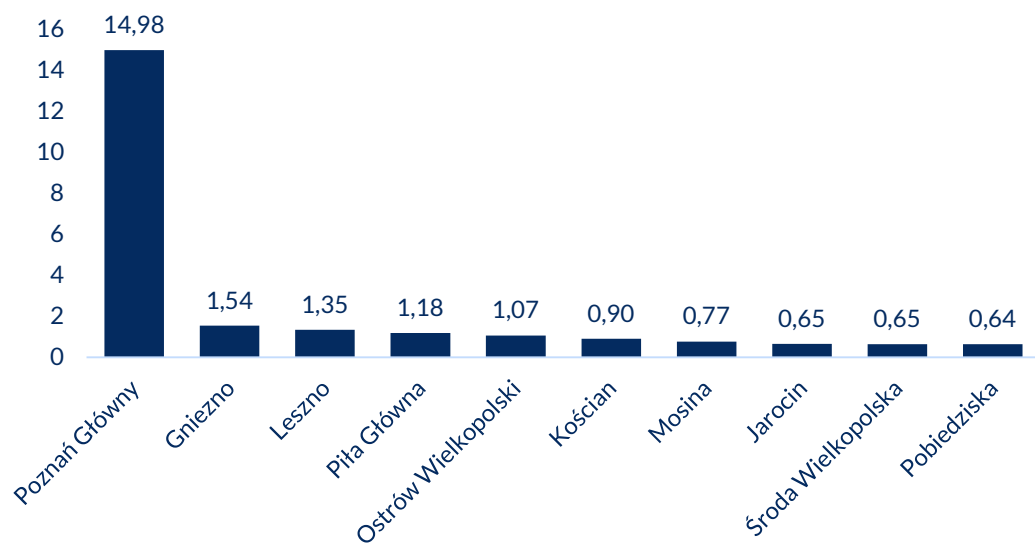


● 2019 ● 2020 ● 2021

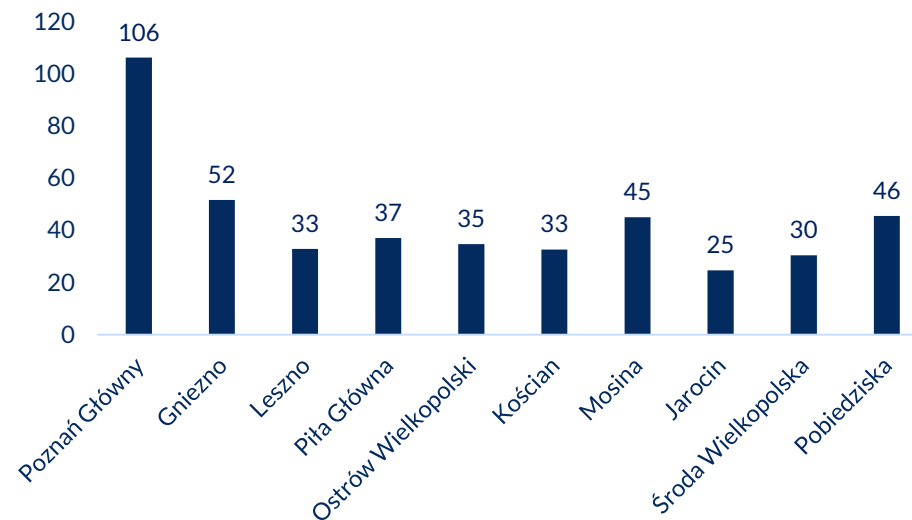
Wskaźnik wykorzystania kolei to iloraz liczby pasażerów odprawionych na stacjach (osób wsiadających i wysiadających) w ciągu roku oraz liczby mieszkańców w danym województwie.

# WIELKOPOLSKIE

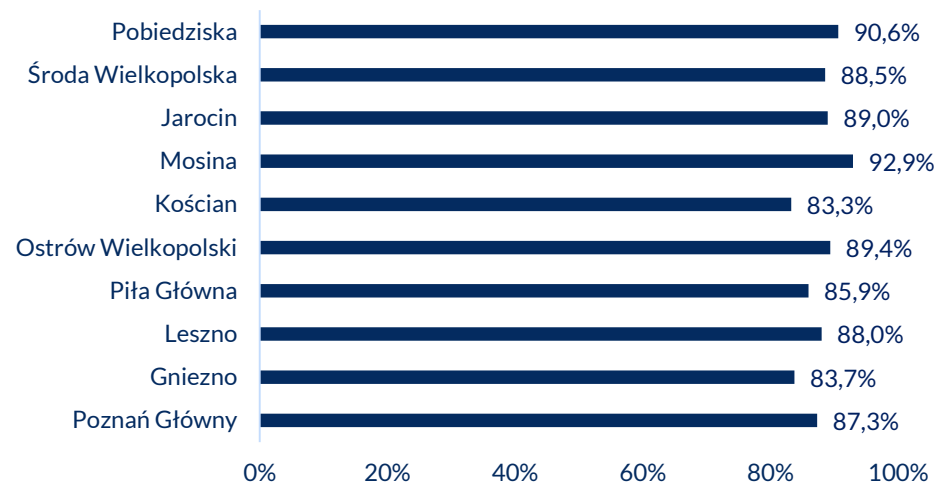
## WYMIANA PASAŻERSKA na stacjach w mln osób



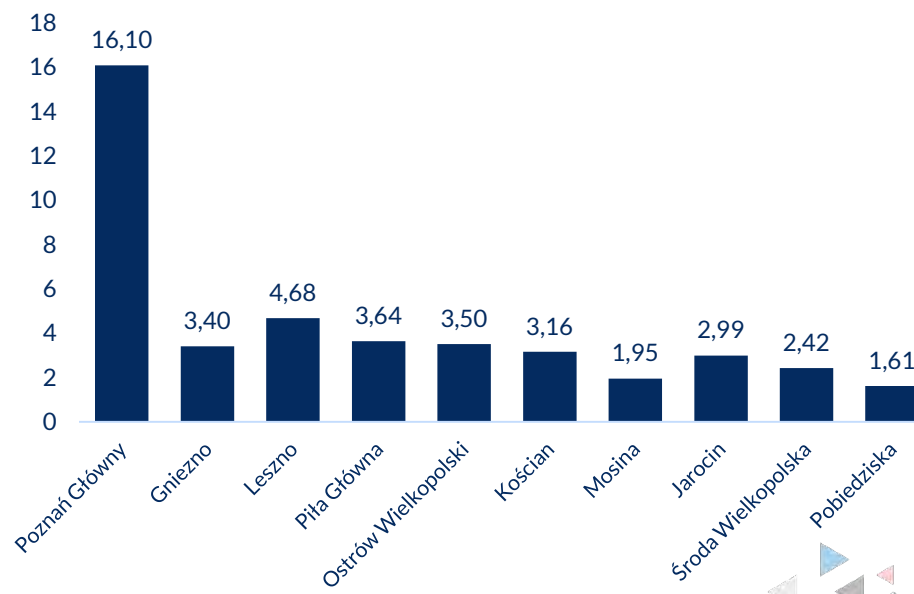
## LICZBA PASAŻERÓW na jedno zatrzymanie w stacji



## PUNKTUALNOŚĆ na stacjach pasażerskich

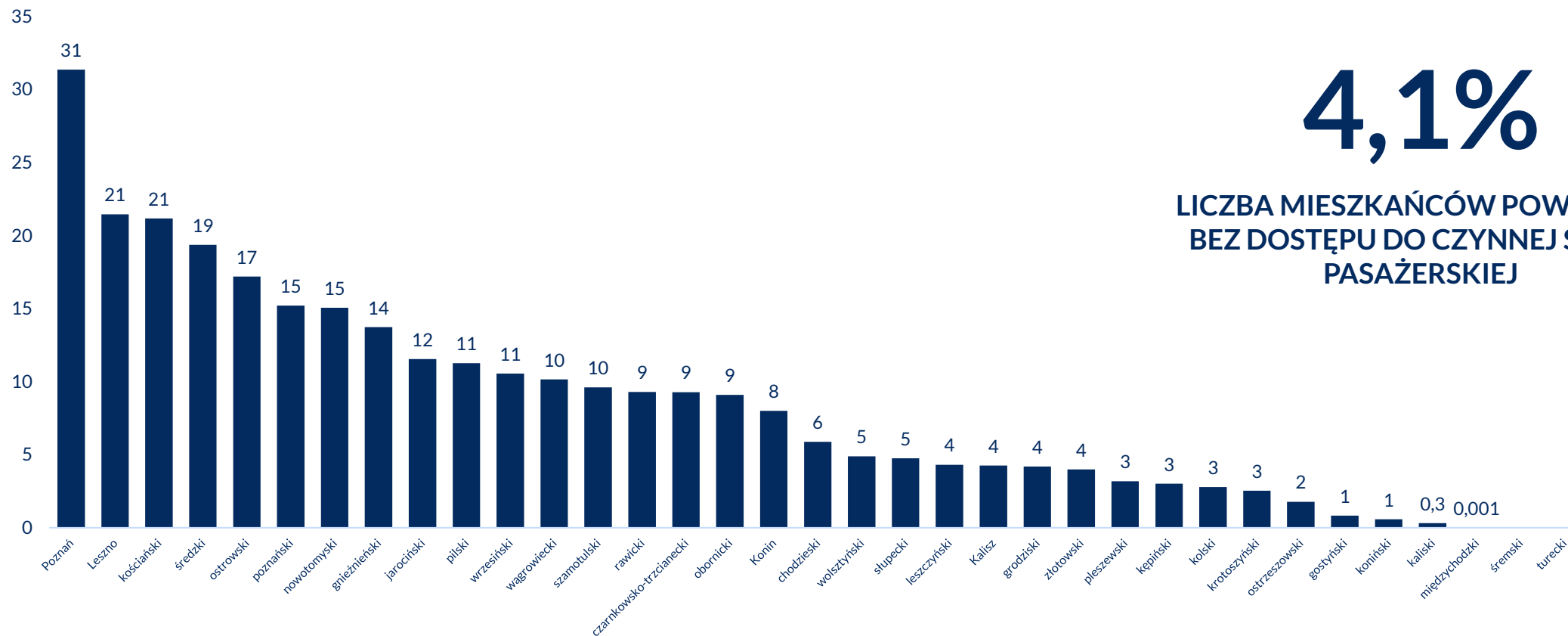


## ŚREDNIA LICZBA ZATRZYMAŃ na godzinę



# WIELKOPOLSKIE

WSKAŹNIK WYMIANY PASAŻERSKIEJ na jednego mieszkańca powiatu



# 4,1%

LICZBA MIESZKAŃCÓW POWIATÓW  
BEZ DOSTĘPU DO CZYNNEJ STACJI  
PASAŻERSKIEJ

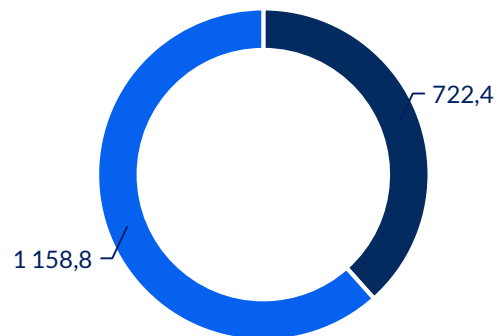
Wskaźnik wymiany pasażerskiej w powiecie to wartość wymiany pasażerskiej na stacjach pasażerskich w danym powiecie podzielona przez liczbę mieszkańców powiatów, wg danych GUS.

Udział liczby mieszkańców bez dostępu do stacji to liczba mieszkańców powiatów bez wymiany pasażerskiej na stacjach znajdujących się na obszarze powiatu.

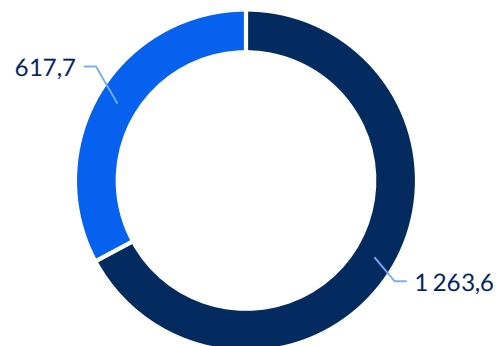
# WIELKOPOLSKIE

## STRUKTURA SIECI KOLEJOWEJ

w kilometrach



■ jednotorowe ■ dwutorowe



■ zelektryfikowane ■ bez elektryfikacji

## UDZIAŁ DŁUGOŚCI LINII JEDNOTOROWYCH

w województwie w długości linii jednotorowych w Polsce ogółem

7,0%

## UDZIAŁ DŁUGOŚCI LINII DWUTOROWYCH

w województwie w długości linii dwutorowych w Polsce ogółem

13,0%

## UDZIAŁ DŁUGOŚCI LINII ZELEKTRYFIKOWANYCH

w województwie w długości linii zelektryfikowanych w Polsce ogółem

10,4%

## UDZIAŁ DŁUGOŚCI LINII NIEZELEKTRYFIKOWANYCH

w województwie w długości linii niezelektryfikowanych w Polsce ogółem

8,6%

# DANE KOLEJOWE – PORTAL STATYSTYCZNY UTK



**Dane Kolejowe** to portal statystyczny UTK, na którym publikowane są aktualne dane o rynku transportu kolejowego:

- ▶ **co miesiąc** aktualne dane o rynku transportu kolejowego – przewozy pasażerskie i towarowe,
  - ▶ **co kwartał** dane o transporcie intermodalnym, punktualności przewozów, grupach towarów,
- ▶ **co roku** dane o taborze kolejowym, przewozach niebezpiecznych,
  - ▶ **do pobrania** pliki (.xlsx, .csv),
- ▶ **dostęp do rejestrów** UTK i Agencji Kolejowej Unii Europejskiej,
  - ▶ **analizy, raporty, opracowania** statystyczne.



**Eko kolej** – jeden z modułów portalu Dane Statystyczne – pozwala lepiej zrozumieć dlaczego transport kolejowy jest określany najbardziej ekologicznym środkiem transportu. Zebrane dane pochodzą m.in. z publikacji Europejskiej Agencji Środowiska czy Komisji Europejskiej.

- ▶ Emisja dwutlenku węgla,
  - ▶ Emisja gazów cieplarnianych,
- ▶ Wydajność transportu,
  - ▶ Piramida mobilności,
- ▶ Hałas w transporcie.

[www.dane.utk.gov.pl](http://www.dane.utk.gov.pl)