

# Kolej w województwach 2021



Województwo świętokrzyskie





# ŚWIĘTOKRZYSKIE

stolica: **KIELCE**

powierzchnia: **11 710 km<sup>2</sup>**

liczba mieszkańców: **1 224 626 osób**

liczba pasażerów: **2 686 438 osób**

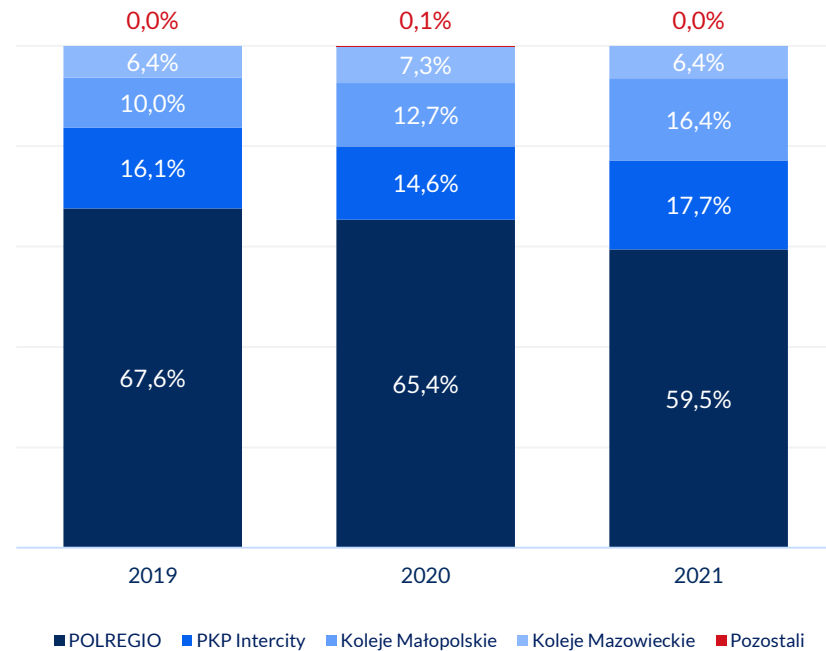
wskaźnik wykorzystania: **2,19**

długość linii kolejowych: **722 km**

gęstość sieci kolejowej: **6,2 km/100 km<sup>2</sup>**

## UDZIAŁ PRZEWOŹNIKÓW

w liczbie pasażerów



## UDZIAŁ LICZBY MIESZKAŃCÓW

województwa w ogóle liczby mieszkańców Polski

3%

## UDZIAŁ LICZBY PASAŻERÓW

odprawionych w województwie w ogóle liczby pasażerów kolei w Polsce w 2021 r.

1%

## LICZBA PASAŻERÓW

w mln osób



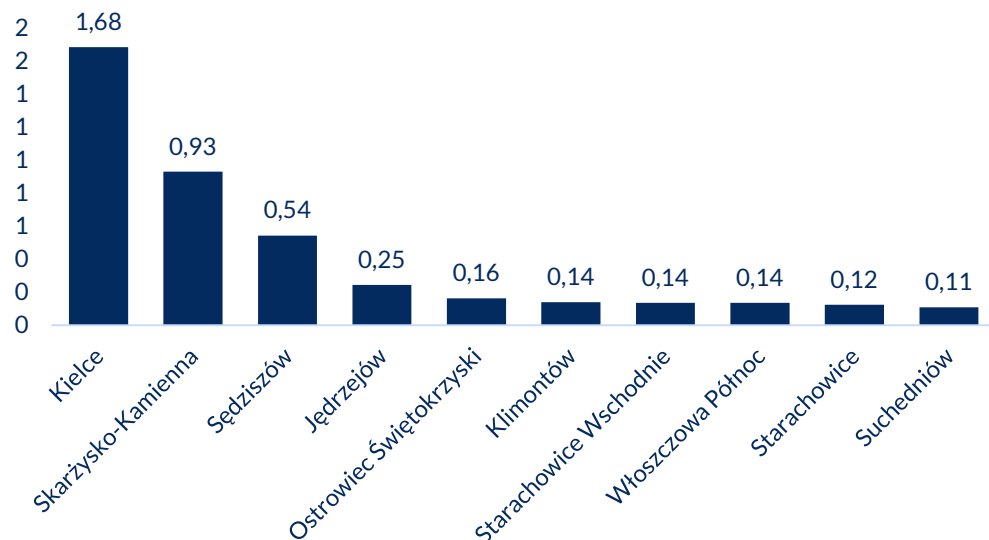
## WSKAŹNIK WYKORZYSTANIA KOLEI



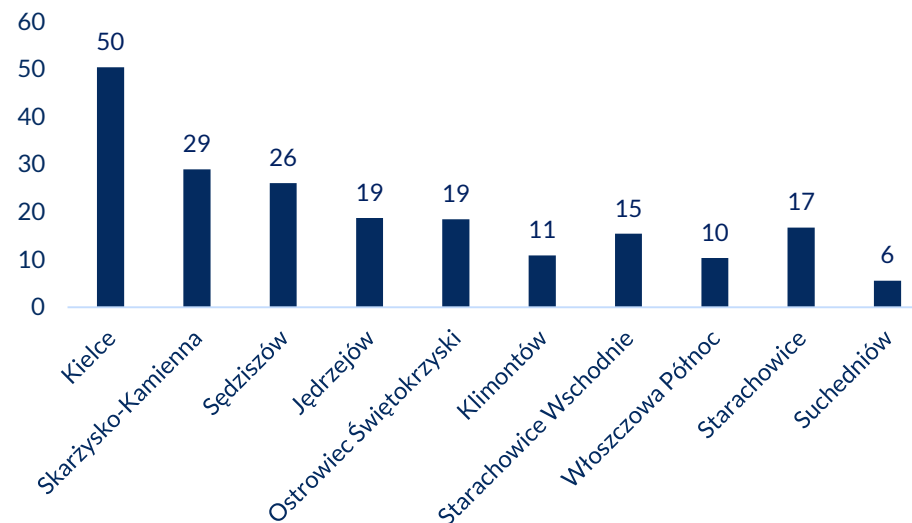
Wskaźnik wykorzystania kolei to iloraz liczby pasażerów odprawionych na stacjach (osób wsiadających i wysiadających) w ciągu roku oraz liczby mieszkańców w danym województwie.

# ŚWIĘTOKRZYSKIE

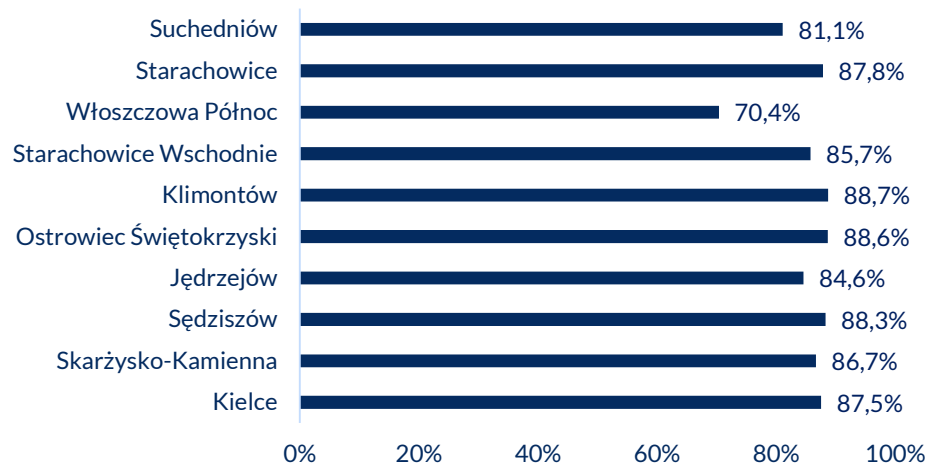
## WYMIANA PASAŻERSKA na stacjach w mln osób



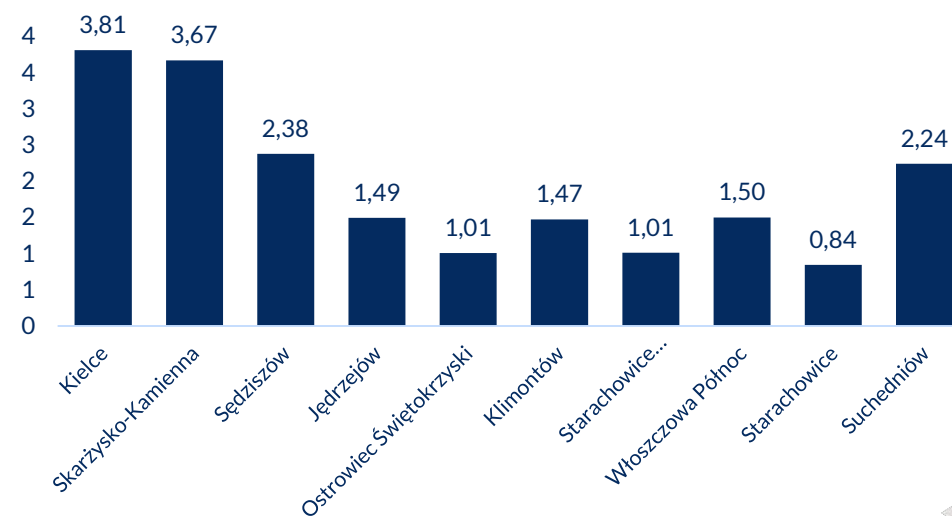
## LICZBA PASAŻERÓW na jedno zatrzymanie w stacji



## PUNKTUALNOŚĆ na stacjach pasażerskich

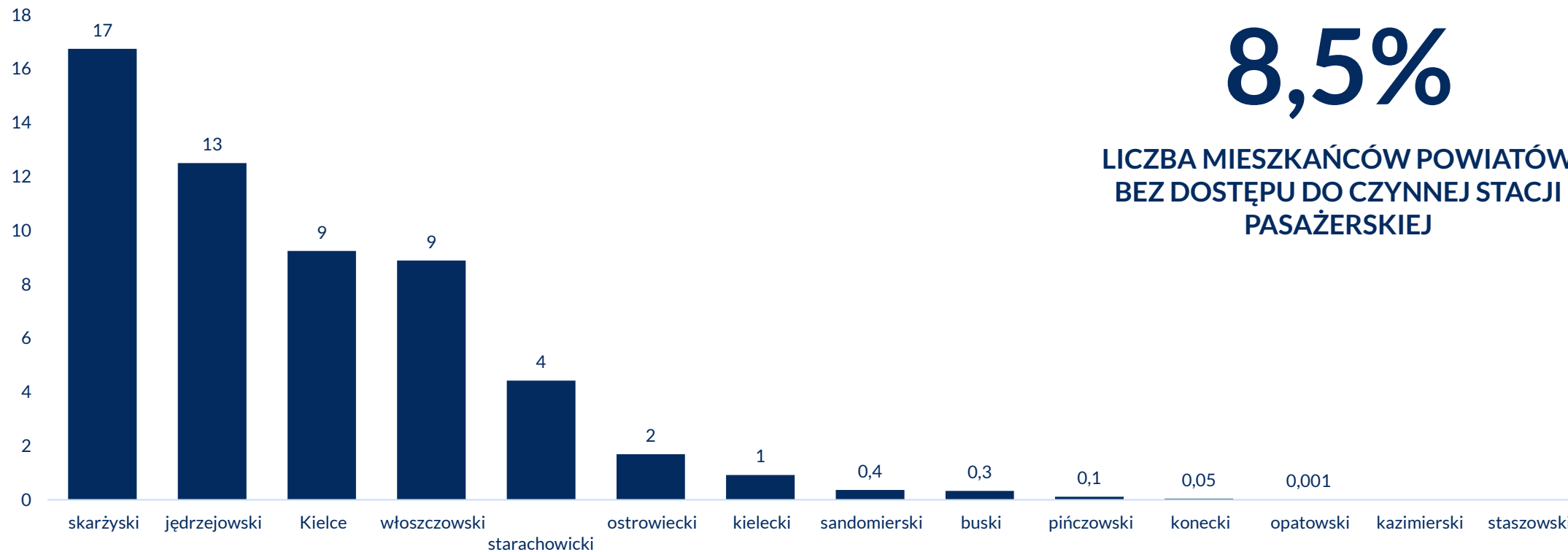


## ŚREDNIA LICZBA ZATRZYMAŃ na godzinę



# ŚWIĘTOKRZYSKIE

WSKAŹNIK WYMIANY PASAŻERSKIEJ na jednego mieszkańca powiatu



## 8,5%

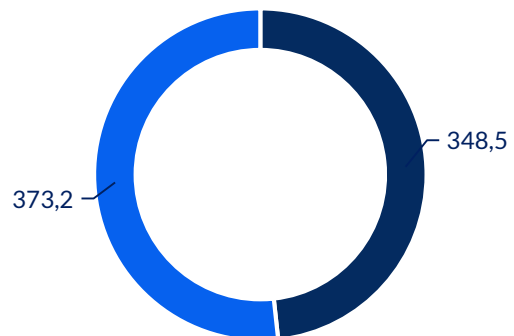
LICZBA MIESZKAŃCÓW POWIATÓW  
BEZ DOSTĘPU DO CZYNNEJ STACJI  
PASAŻERSKIEJ

Wskaźnik wymiany pasażerskiej w powiecie to wartość wymiany pasażerskiej na stacjach pasażerskich w danym powiecie podzielona przez liczbę mieszkańców powiatów, wg danych GUS.

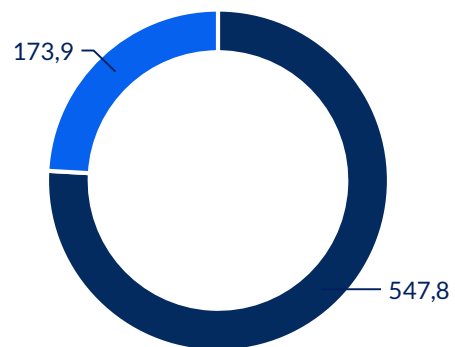
Udział liczby mieszkańców bez dostępu do stacji to liczba mieszkańców powiatów bez wymiany pasażerskiej na stacjach znajdujących się na obszarze powiatu.

# ŚWIĘTOKRZYSKIE

## STRUKTURA SIECI KOLEJOWEJ w kilometrach



■ jednotorowe ■ dwutorowe



■ zelektryfikowane ■ bez elektryfikacji

## UDZIAŁ DŁUGOŚCI LINII JEDNOTOROWYCH

w województwie w długości linii  
jednotorowych w Polsce ogółem

3,4%

## UDZIAŁ DŁUGOŚCI LINII DWUTOROWYCH

w województwie w długości linii  
dwutorowych w Polsce ogółem

4,2%

## UDZIAŁ DŁUGOŚCI LINII ZELEKTRYFIKOWANYCH

w województwie w długości linii  
zelektryfikowanych w Polsce ogółem

4,5%

## UDZIAŁ DŁUGOŚCI LINII NIEZELEKTRYFIKOWANYCH

w województwie w długości linii  
niezelektryfikowanych w Polsce ogółem

2,4%

# DANE KOLEJOWE – PORTAL STATYSTYCZNY UTK



**Dane Kolejowe** to portal statystyczny UTK, na którym publikowane są aktualne dane o rynku transportu kolejowego:

- ▶ **co miesiąc** aktualne dane o rynku transportu kolejowego – przewozy pasażerskie i towarowe,
  - ▶ **co kwartał** dane o transporcie intermodalnym, punktualności przewozów, grupach towarów,
- ▶ **co roku** dane o taborze kolejowym, przewozach niebezpiecznych,
  - ▶ **do pobrania** pliki (.xlsx, .csv),
- ▶ **dostęp do rejestrów** UTK i Agencji Kolejowej Unii Europejskiej,
  - ▶ **analizy, raporty, opracowania** statystyczne.



**Eko kolej** – jeden z modułów portalu Dane Statystyczne – pozwala lepiej zrozumieć dlaczego transport kolejowy jest określany najbardziej ekologicznym środkiem transportu. Zebrane dane pochodzą m.in. z publikacji Europejskiej Agencji Środowiska czy Komisji Europejskiej.

- ▶ Emisja dwutlenku węgla,
  - ▶ Emisja gazów cieplarnianych,
- ▶ Wydajność transportu,
  - ▶ Piramida mobilności,
- ▶ Hałas w transporcie.

[www.dane.utk.gov.pl](http://www.dane.utk.gov.pl)