

Kolej w województwach 2021



Województwo małopolskie



MAŁOPOLSKIE

stolica: **KRAKÓW**

powierzchnia: **15 183 km²**

liczba mieszkańców: **3 410 441** osób

liczba pasażerów: **12 792 481** osób

wskaźnik wykorzystania: **3,75**

długość linii kolejowych: **1 080 km**

gęstość sieci kolejowej: **7,1 km/100 km²**

UDZIAŁ LICZBY MIESZKAŃCÓW

województwa w ogóle liczby mieszkańców Polski

9%

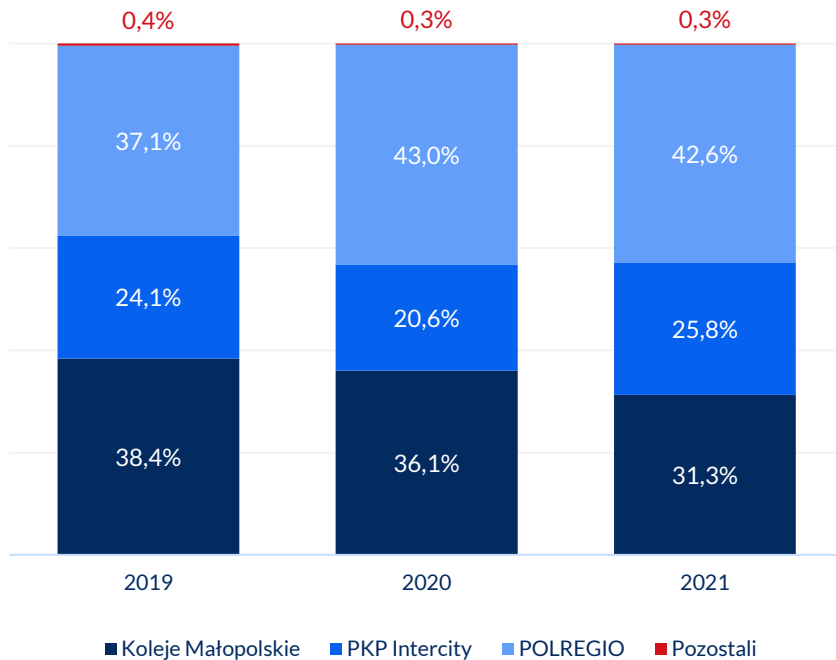
UDZIAŁ LICZBY PASAŻERÓW

odprawionych w województwie w ogóle liczby pasażerów kolei w Polsce w 2021 r.

5%

UDZIAŁ PRZEWOŹNIKÓW

w liczbie pasażerów



LICZBA PASAŻERÓW

w mln osób



WSKAŹNIK WYKORZYSTANIA KOLEI

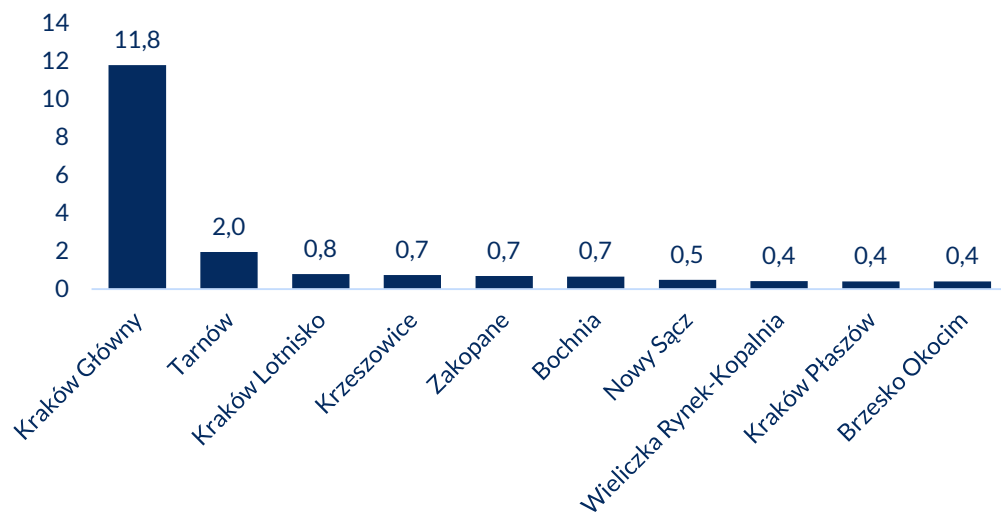


● 2019 ● 2020 ● 2021

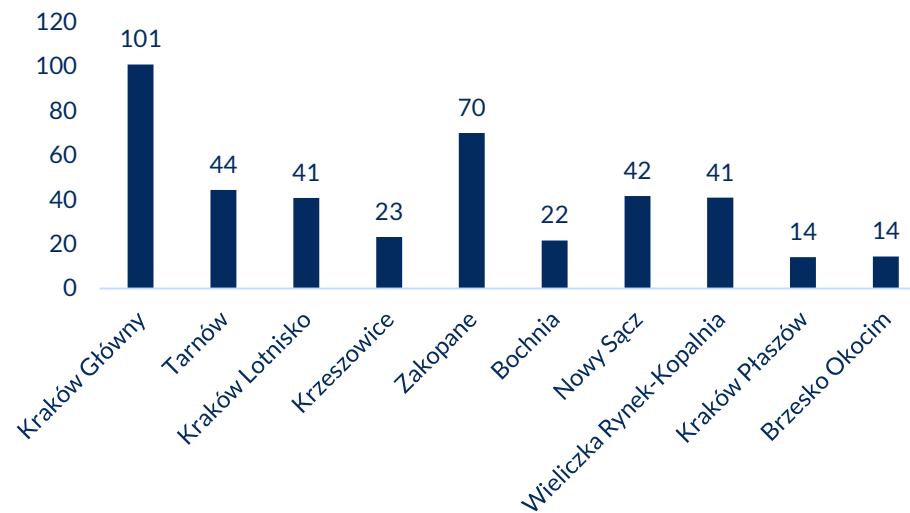
Wskaźnik wykorzystania kolei to iloraz liczby pasażerów odprawionych na stacjach (osób wsiadających i wysiadających) w ciągu roku oraz liczby mieszkańców w danym województwie.

MAŁOPOLSKIE

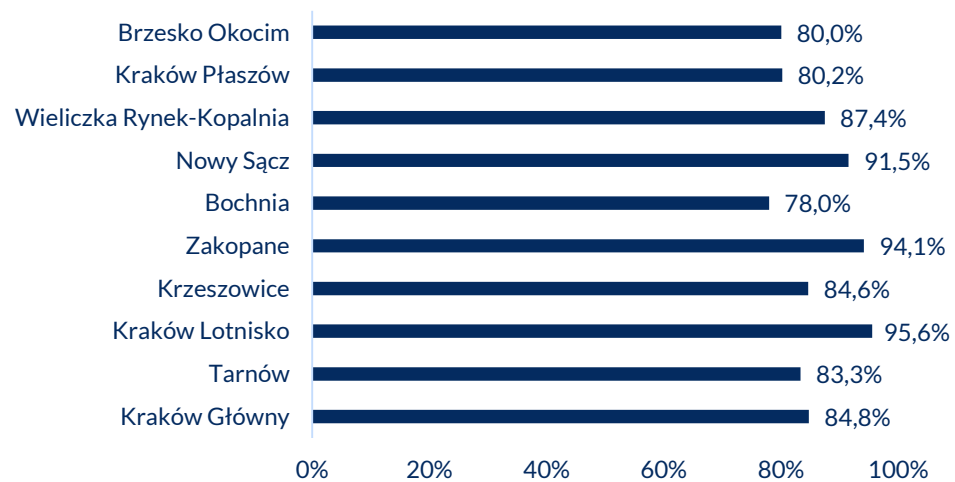
WYMIANA PASAŻERSKA na stacjach w mln osób



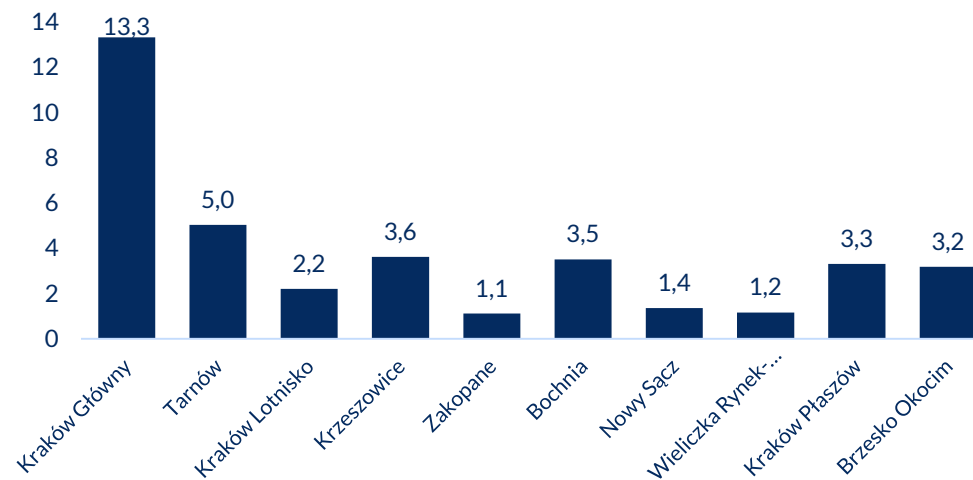
LICZBA PASAŻERÓW na jedno zatrzymanie w stacji



PUNKTUALNOŚĆ na stacjach pasażerskich

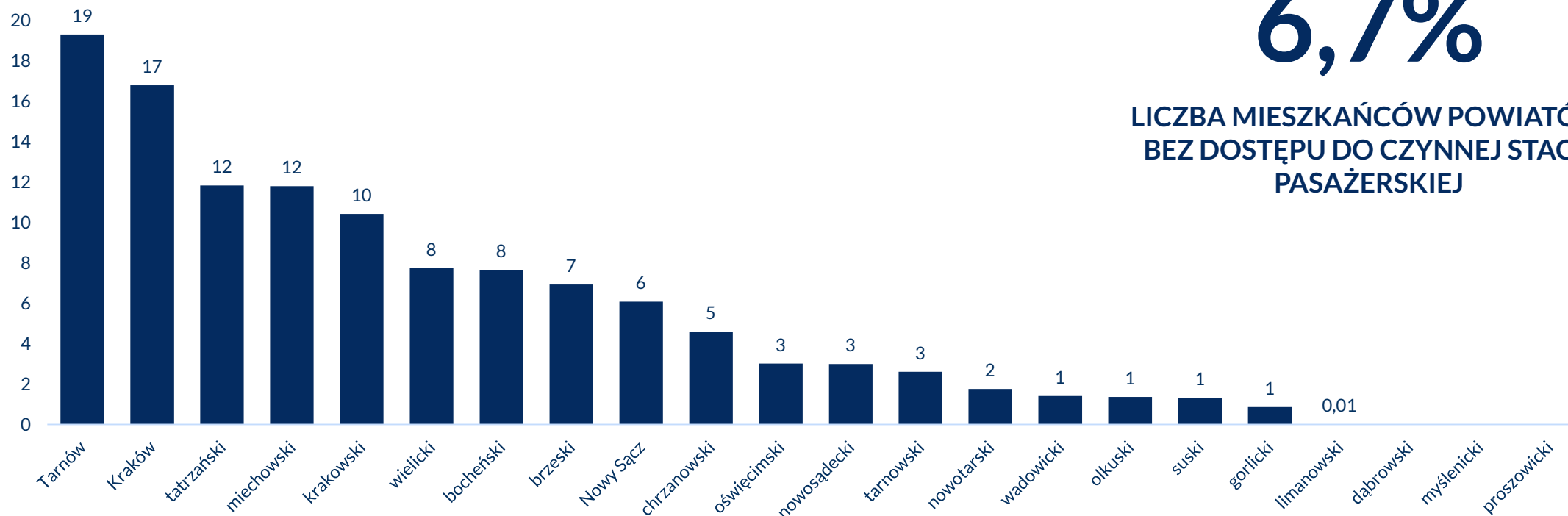


ŚREDNIA LICZBA ZATRZYMAŃ na godzinę



MAŁOPOLSKIE

WSKAŹNIK WYMIANY PASAŻERSKIEJ na jednego mieszkańca powiatu



6,7%

LICZBA MIESZKAŃCÓW POWIATÓW
BEZ DOSTĘPU DO CZYNNEJ STACJI
PASAŻERSKIEJ

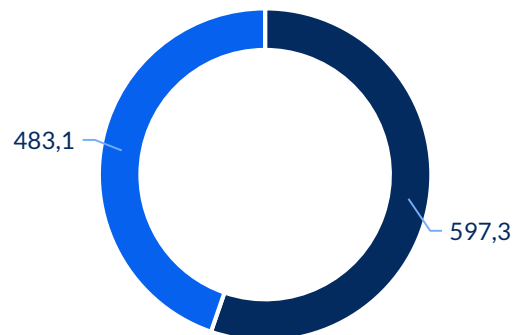
Wskaźnik wymiany pasażerskiej w powiecie to wartość wymiany pasażerskiej na stacjach pasażerskich w danym powiecie podzielona przez liczbę mieszkańców powiatów, wg danych GUS.

Udział liczby mieszkańców bez dostępu do stacji to liczba mieszkańców powiatów bez wymiany pasażerskiej na stacjach znajdujących się na obszarze powiatu.

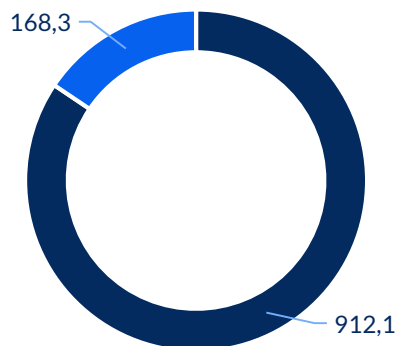
MAŁOPOLSKIE

STRUKTURA SIECI KOLEJOWEJ

w kilometrach



■ jednotorowe ■ dwutorowe



■ zelektryfikowane ■ bez elektryfikacji

UDZIAŁ DŁUGOŚCI LINII JEDNOTOROWYCH

w województwie w długości linii jednotorowych w Polsce ogółem

5,7%

UDZIAŁ DŁUGOŚCI LINII DWUTOROWYCH

w województwie w długości linii dwutorowych w Polsce ogółem

5,4%

UDZIAŁ DŁUGOŚCI LINII ZELEKTRYFIKOWANYCH

w województwie w długości linii zelektryfikowanych w Polsce ogółem

7,5%

UDZIAŁ DŁUGOŚCI LINII NIEZELEKTRYFIKOWANYCH

w województwie w długości linii niezelektryfikowanych w Polsce ogółem

2,3%

DANE KOLEJOWE – PORTAL STATYSTYCZNY UTK



Dane Kolejowe to portal statystyczny UTK, na którym publikowane są aktualne dane o rynku transportu kolejowego:

- ▶ **co miesiąc** aktualne dane o rynku transportu kolejowego – przewozy pasażerskie i towarowe,
 - ▶ **co kwartał** dane o transporcie intermodalnym, punktualności przewozów, grupach towarów,
- ▶ **co roku** dane o taborze kolejowym, przewozach niebezpiecznych,
 - ▶ **do pobrania** pliki (.xlsx, .csv),
- ▶ **dostęp do rejestrów** UTK i Agencji Kolejowej Unii Europejskiej,
 - ▶ **analizy, raporty, opracowania** statystyczne.



Eko kolej – jeden z modułów portalu Dane Statystyczne – pozwala lepiej zrozumieć dlaczego transport kolejowy jest określany najbardziej ekologicznym środkiem transportu. Zebrane dane pochodzą m.in. z publikacji Europejskiej Agencji Środowiska czy Komisji Europejskiej.

- ▶ Emisja dwutlenku węgla,
 - ▶ Emisja gazów cieplarnianych,
- ▶ Wydajność transportu,
 - ▶ Piramida mobilności,
- ▶ Hałas w transporcie.

www.dane.utk.gov.pl