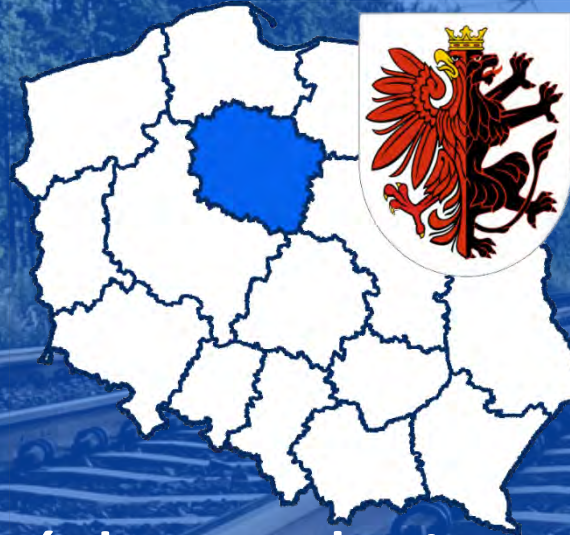


Kolej w województwach 2021



Województwo kujawsko-pomorskie



KUJAWSKO-POMORSKIE

stolice: **BYDGOSZCZ, TORUŃ**

powierzchnia: **17 971 km²**

liczba mieszkańców: **2 061 942 osób**

liczba pasażerów: **6 242 637 osób**

wskaźnik wykorzystania: **3,03**

długość linii kolejowych: **1 199 km**

gęstość sieci kolejowej: **6,7 km/100 km²**

UDZIAŁ LICZBY MIESZKAŃCÓW

województwa w ogólnej liczbie mieszkańców Polski

5%

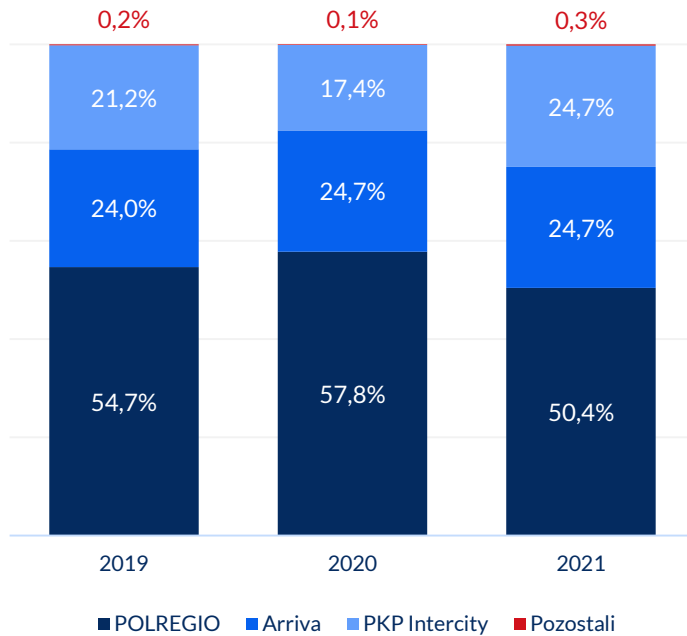
UDZIAŁ LICZBY PASAŻERÓW

odprawianych w województwie w ogólnej liczbie pasażerów kolei w Polsce w 2021 r.

3%

UDZIAŁ PRZEWOŹNIKÓW

w liczbie pasażerów



LICZBA PASAŻERÓW

w mln osób



WSKAŹNIK WYKORZYSTANIA KOLEI

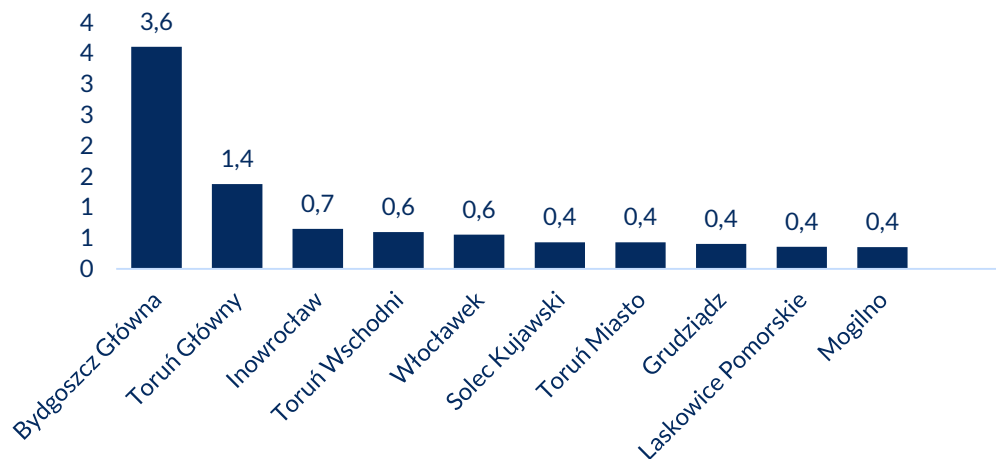


● 2019 ● 2020 ● 2021

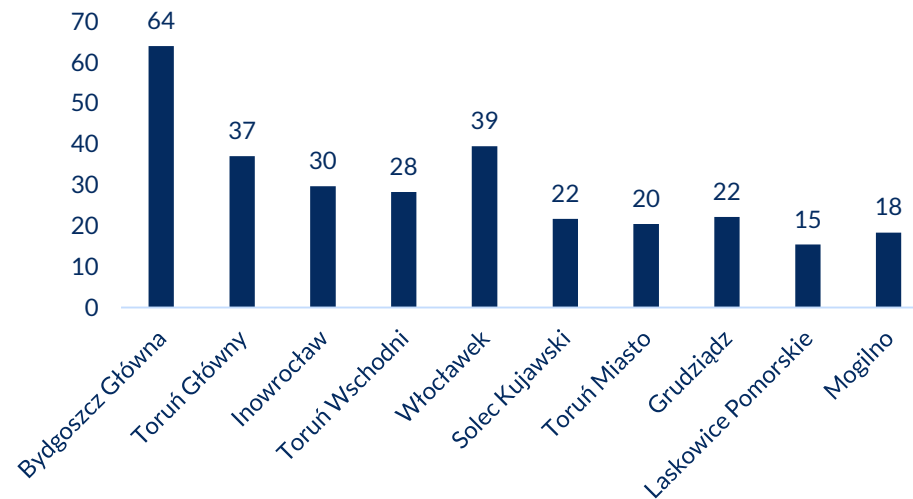
Wskaźnik wykorzystania kolei to iloraz liczby pasażerów odprawianych na stacjach (osób wsiadających i wysiadających) w ciągu roku oraz liczby mieszkańców w danym województwie.

KUJAWSKO-POMORSKIE

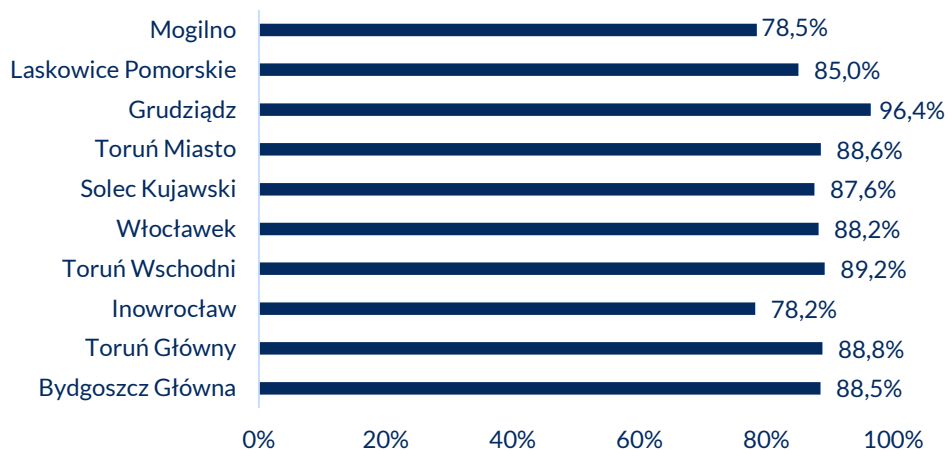
WYMIANA PASAŻERSKA na stacjach w mln osób



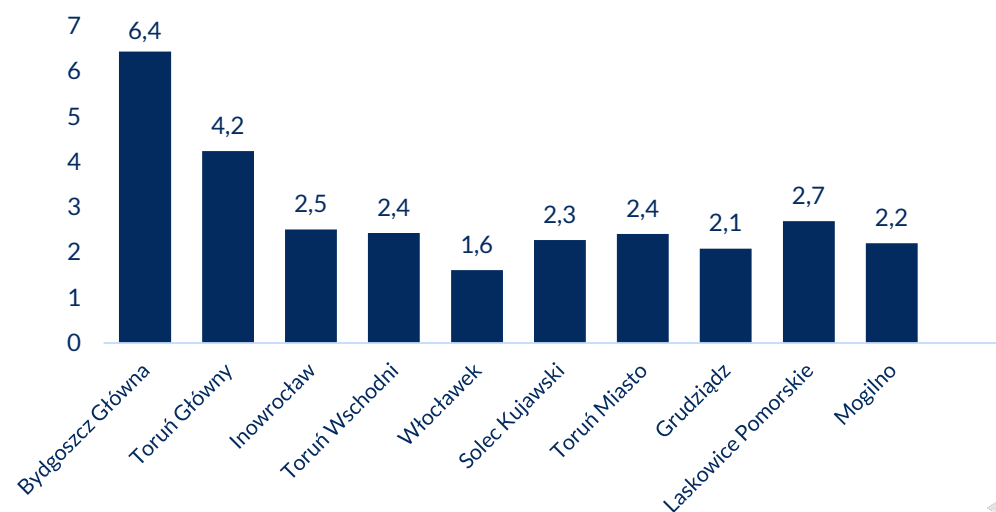
LICZBA PASAŻERÓW na jedno zatrzymanie w stacji



PUNKTUALNOŚĆ na stacjach pasażerskich

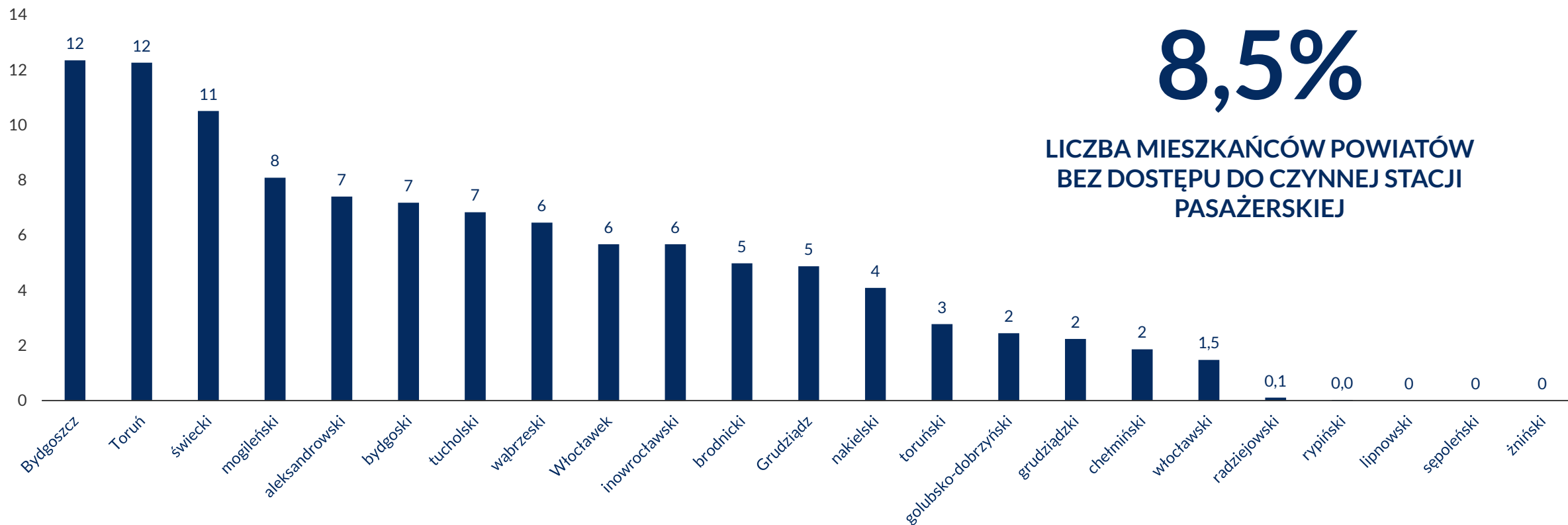


ŚREDNIA LICZBA ZATRZYMAŃ na godzinę



KUJAWSKO-POMORSKIE

WSKAŹNIK WYMIANY PASAŻERSKIEJ na jednego mieszkańca powiatu



8,5%

LICZBA MIESZKAŃCÓW POWIATÓW
BEZ DOSTĘPU DO CZYNNEJ STACJI
PASAŻERSKIEJ

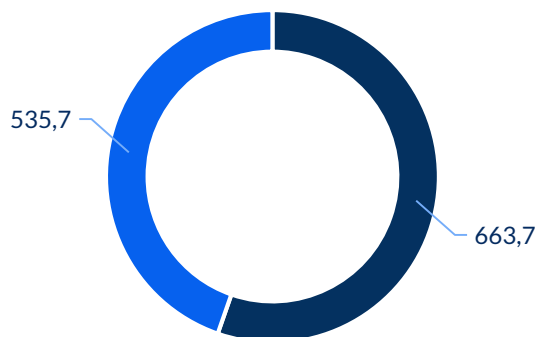
Wskaźnik wymiany pasażerskiej w powiecie to wartość wymiany pasażerskiej na stacjach pasażerskich w danym powiecie podzielona przez liczbę mieszkańców powiatów, wg danych GUS.

Udział liczby mieszkańców bez dostępu do stacji to liczba mieszkańców powiatów bez wymiany pasażerskiej na stacjach znajdujących się na obszarze powiatu.

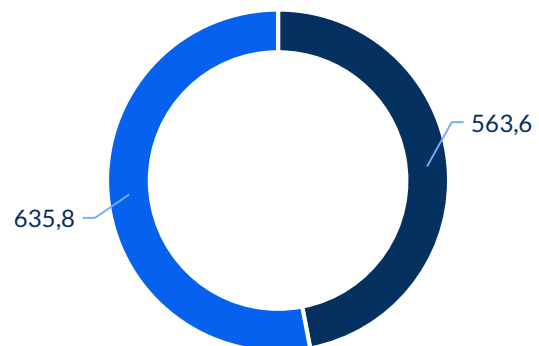
KUJAWSKO-POMORSKIE

STRUKTURA SIECI KOLEJOWEJ

w kilometrach



■ jednotorowe ■ dwutorowe



■ zelektryfikowane ■ bez elektryfikacji

UDZIAŁ DŁUGOŚCI LINII JEDNOTOROWYCH

w województwie w długości linii jednotorowych w Polsce ogółem

6,4%

UDZIAŁ DŁUGOŚCI LINII DWUTOROWYCH

w województwie w długości linii dwutorowych w Polsce ogółem

6,0%

UDZIAŁ DŁUGOŚCI LINII ZELEKTRYFIKOWANYCH

w województwie w długości linii zelektryfikowanych w Polsce ogółem

4,6%

UDZIAŁ DŁUGOŚCI LINII NIEZELEKTRYFIKOWANYCH

w województwie w długości linii niezelektryfikowanych w Polsce ogółem

8,9%

DANE KOLEJOWE – PORTAL STATYSTYCZNY UTK



Dane Kolejowe to portal statystyczny UTK, na którym publikowane są aktualne dane o rynku transportu kolejowego:

- ▶ **co miesiąc** aktualne dane o rynku transportu kolejowego – przewozy pasażerskie i towarowe,
 - ▶ **co kwartał** dane o transporcie intermodalnym, punktualności przewozów, grupach towarów,
- ▶ **co roku** dane o taborze kolejowym, przewozach niebezpiecznych,
 - ▶ **do pobrania** pliki (.xlsx, .csv),
- ▶ **dostęp do rejestrów** UTK i Agencji Kolejowej Unii Europejskiej,
 - ▶ **analizy, raporty, opracowania** statystyczne.



Eko kolej – jeden z modułów portalu Dane Statystyczne – pozwala lepiej zrozumieć dlaczego transport kolejowy jest określany najbardziej ekologicznym środkiem transportu. Zebrane dane pochodzą m.in. z publikacji Europejskiej Agencji Środowiska czy Komisji Europejskiej.

- ▶ Emisja dwutlenku węgla,
 - ▶ Emisja gazów cieplarnianych,
- ▶ Wydajność transportu,
 - ▶ Piramida mobilności,
- ▶ Hałas w transporcie.

www.dane.utk.gov.pl